



Miljøministeriet
Miljøstyrelsen

Møde i Dialogforum d. 9. maj 2022

Møde i Dialogforum
9. maj 2022

Hesselø (N128)

Præsentationsindhold

Udkast til 3. generation Natura 2000-planer

Opdatering af 3. generation basisanalyse

Udpegningsgrundlag



Udkast til 3. generation Natura 2000-planer Planproces

Basisanalyser

- 11/6 2020: Basisanalyser offentliggjort
- 21/2 2022: Revideret basisanalyser

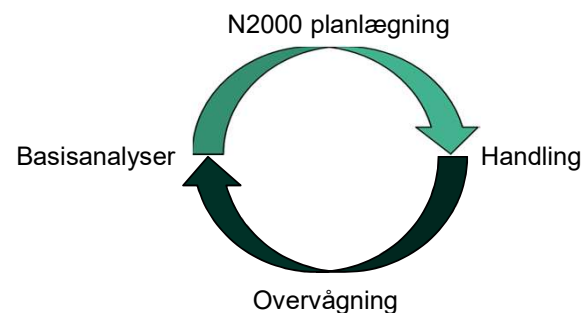
November 2020: Opstart af dialogproces

Natura 2000-planer

- 21/2 – 25/5 2022: offentlig høring af udkast til Natura 2000-planer
- Forventer ca. ½ år til at behandle høringssvar
- Slut 2022: endelige Natura 2000-planer

Natura 2000-handleplaner

- Skal udarbejdes for landarealer og ferskvand i Natura 2000
- Udarbejdes ikke for de marine områder



Pigget søstjerne på Dødningehånd



Opdatering af udpegningsgrundlag

Offentlig høring i november 2019

- 306 hørings svar i alt – til de faglige kriterier og til de konkrete ændringerne af de enkelte habitat- og fuglebeskyttelsesområder
- Høringsnotat: <https://mst.dk/natur-vand/natur/natura-2000/natura-2000-omraaderne/udpegningsgrundlag/>

Dialog med EU-Kommissionen

- Drøftelser om krav til dokumentation for at udtage arter og naturtyper fra udpegningsgrundlag
- Der udtages ikke arter og naturtyper ved denne opdatering
- Bruttoudpegningsgrundlag



Sønelliker



Udkast til 3. generation Natura 2000-planer

Målsætninger

Målsætningerne i Natura 2000-planerne

- Langsigtede
- Giver retning for indsatserne
- Grundlag for myndighedernes udøvelse af beføjelser efter lovgivningen

Overordnede målsætninger opdateret bl.a. pba.

- Justeringen af Natura 2000-områdernes geografiske afgrænsning (2019)
- Opdatering af Natura 2000-områdernes udpegningsgrundlag
- Opdateret viden om hvilke arter, fugle og naturtyper der er i stærkt ugunstig bevaringsstatus/tilbagegang

Konkrete målsætninger opdateret bl.a. med

- Udgangspunkt i grupper af arter og naturtyper
- Mere målbare
- Plads til naturlig dynamik og variation
- Formulering om naturens egne dynamikker indsat i større Natura 2000-områder



Udkast til 3. generation Natura 2000-planer

Konkrete målsætninger

Grupperinger bl.a. efter økologiske forhold og bestandsstørrelse

- Ynglefugle: fugle med/uden tilstandsvurderingssystem.
- Trækfugle: bestandsstørrelser (national- / internationalforekomst)
- Arter: arter med/uden tilstandsvurderingssystem – marine er uden
- Søer (u. 5 ha): ingen gruppering
- Søer (o. 5 ha), vandløb og marine naturtyper: henvisning til vandplanerne



Udkast til 3. generation Natura 2000-planer Indsatser – overordnede fokusområder

1. Fokus på mere naturlige processer og naturens robusthed

1.1 der er øget fokus på en mere naturnær forvaltning med fokus på at sikre sammenhæng i naturen og mere naturlige dynamikker i Natura 2000-områderne

1.2 der arbejdes for at udvide arealet med urørt skov

1.3 der er fokus på tiltag mod klimaforandringer og dermed områders robusthed over for sådanne pludselige hændelser

2. Sikre og forbedre tilstanden af den eksisterende natur og levesteder, hvilket bl.a. er i overensstemmelse med Brandmandens lov og EU's biodiversitetsstrategi

2.1 fortsætte arbejdet med at sikre naturtilstanden f.eks. ved naturpleje på plejekrævende arealer

2.2 fortsætte arbejdet med at afsøge behovet for og udlægge forstyrrelsesfrie zoner bl.a. til gavn for trækfugle, marine naturtyper og havpattedyr

2.3 fokus på indsatser, der gavner truede arter og fugle

2.4 fortsætte arbejdet med at afsøge behovet for at regulere fiskeri i beskyttede områder

3. Bekæmpe invasive arter

3.1 fortsætte arbejdet med at bekæmpe invasive arter



Udkast til 3. generation Natura 2000-planer Det tekniske

Udkast til Natura 2000-planer relaterer sig til Natura 2000-områdegrænserne fra før opdatering 1. december 2021

Natura 2000-plandokumenter

- <https://mst.dk/natur-vand/natur/natura-2000/natura-2000-planer/natura-2000-planlaegning-2022-2027/>

Høringsportal

- <https://f2-mobil.mst.dk/SelfService/submission/submit/nap>

Data og GIS-kort

- MiljøGIS
<https://miljoegis.mim.dk/spatialmap?profile=natura2000planer3h2021>
- Danmarks Miljøportal
<https://arealinformation.miljoportal.dk/html5/index.html?viewer=distribution>
- Naturdata
<http://naturdata.miljoportal.dk/>



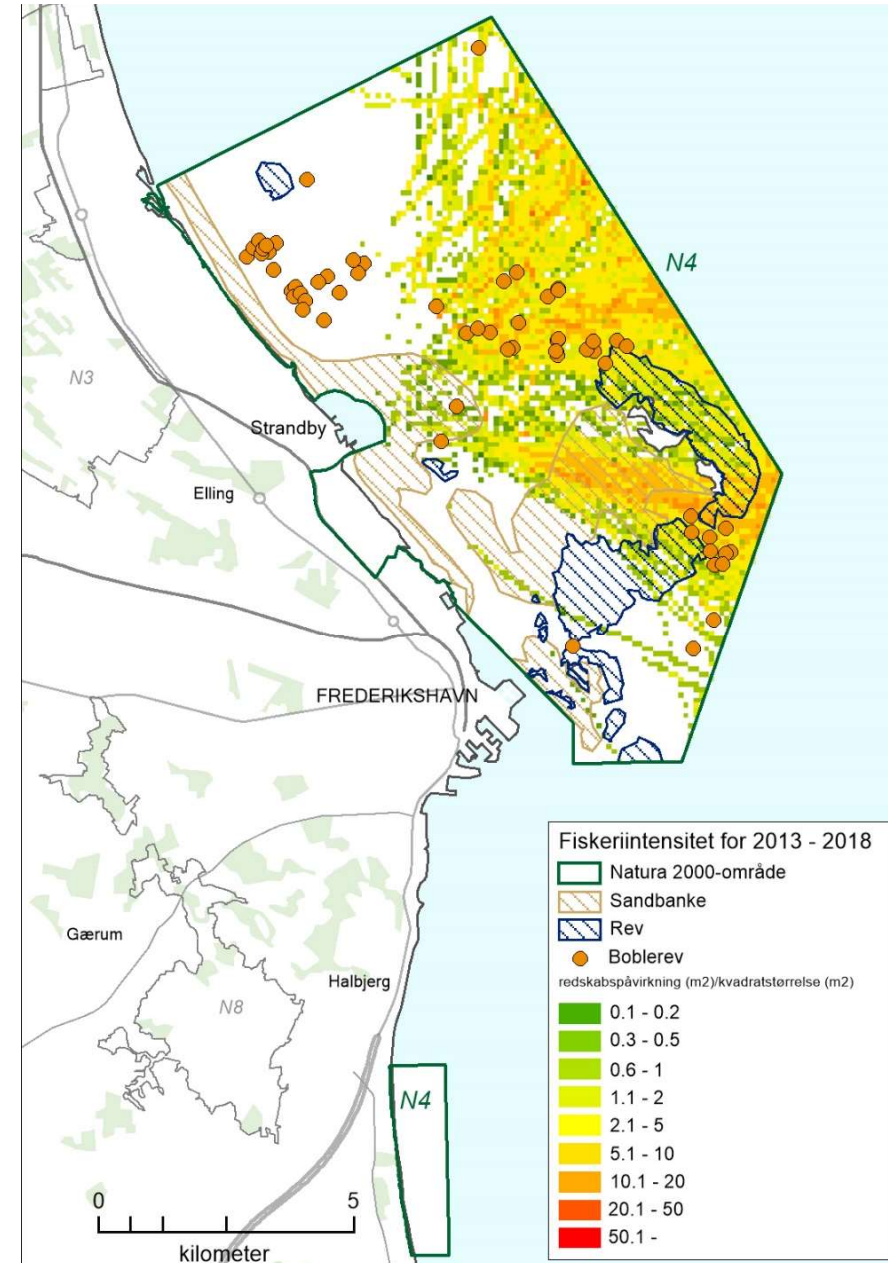
Revidering af 3. generations basisanalyser

Alle basisanalyser fra juni 2020 er revideret

- Naturtyper, arter og fugle, som er udtaget i juni 2020 er genindsat i revisionen.
- Bruttoudpegningsgrundlag
- Præcisering i anvendelsen af data for positioner af fiskerifartøjer

Dialog med EU-Kommissionen

- Drøftelser om krav til dokumentation for at udtage arter og naturtyper fra udpegningsgrundlag



Opdatering af udpegningsgrundlag

Offentlig høring i november 2019

- 306 høringssvar i alt – til de faglige kriterier og til de konkrete ændringer for de enkelte habitat- og fuglebeskyttelsesområder
- Høringsnotat: <https://mst.dk/natur-vand/natur/natura-2000/natura-2000-omraaderne/udpegningsgrundlag/>

Dialog med EU-Kommissionen

- Drøftelser om krav til dokumentation for at udtage arter og naturtyper fra udpegningsgrundlag
- Der udtages ikke arter og naturtyper ved denne opdatering
- Bruttoudpegningsgrundlag



Marsvin @ Erik Winther



Opdatering af udpegningsgrundlag

Ændringer som resultat af høringen i 2019

Kriterier for naturtyper - efter høringen

- Størrelsesgrænse for at tilføje marine typer er justeret fra 10.000 til 2.500 m²
- Kriterie vedr. LIFE-projekter tilføjet

Kriterier for habitatarter - efter høringen

- Der er ikke foretaget ændringer som følge af høringen for de enkelte arter
- Kriterie vedr. LIFE-projekter tilføjet

Konkrete ændringer for naturtyper og arter – efter høringen

- Mange høringssvar vedr. udtagning af arter og naturtyper
- De udtagne opretholdes indtil videre
- Fejl er rettet, men ellers fastholdes forslag om udtagning, hvor det er i overensstemmelse med kriterierne (enkelte undtagelser)



Opdatering af udpegningsgrundlag


Offentlig høring i november 2019

Kriterier for fugle - efter høringen

- Miljøstyrelsen står ved den direktivfortolkning, som kommer til udtryk i kriterierne, og disse er derfor ikke ændret som følge af høringen
- "Fjernet" ændret til "Forstået udtaget"
- Kriterie vedr. LIFE-projekter tilføjet

Konkrete ændringer for fuglearter – efter høringen

- Mange høringssvar vedr. udtagning af arter, især DOF, DJ, DN og borgere
- De udtagne opretholdes ind til videre..
- Fejl er rettet, men ellers fastholdes forslag om udtagning, hvor det er i overensstemmelse med kriterierne



Opdatering af udpegningsgrundlag


Nye udpegningsgrundlag offentliggjort den 21. februar 2022

- Hjemmeside: <https://mst.dk/natur-vand/natur/natura-2000/natura-2000-omraaderne/udpegningsgrundlag/>

Resultat af opdatering alle Natura 2000-områder

Antal elementer på opg ¹	Tilføjet opg	Foreslået udtaget - opretholdes ind til videre på opg
Habitatarter	63	13
Naturtyper	422	169
Ynglefugle	194	70
Trækfugle	107	84

¹Antal gange arter og naturtyper er hhv. tilføjet og foreslået udtaget på udpegningsgrundlag



Opdatering af udpegningsgrundlag Nye marine fuglebeskyttelsesområder:

3 nye udpegninger

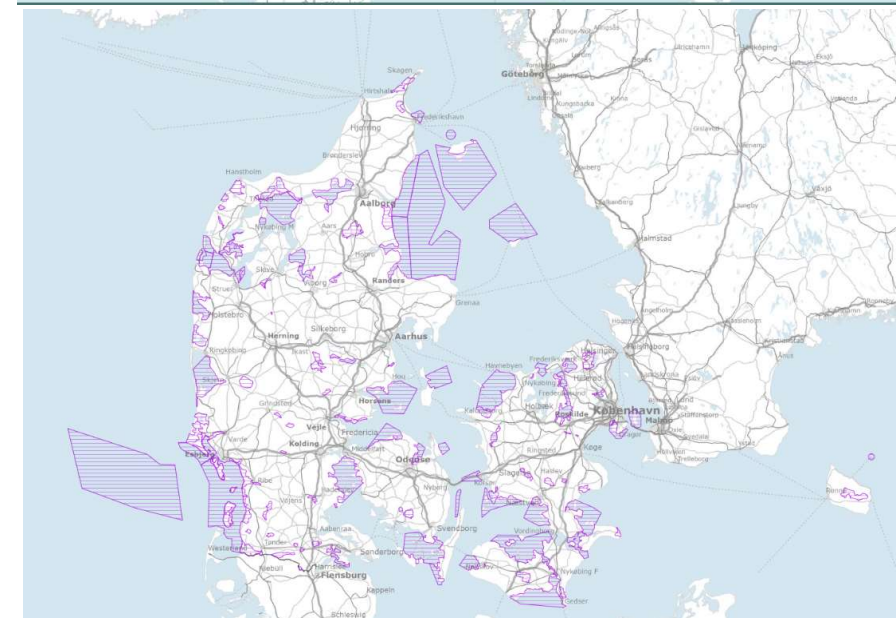
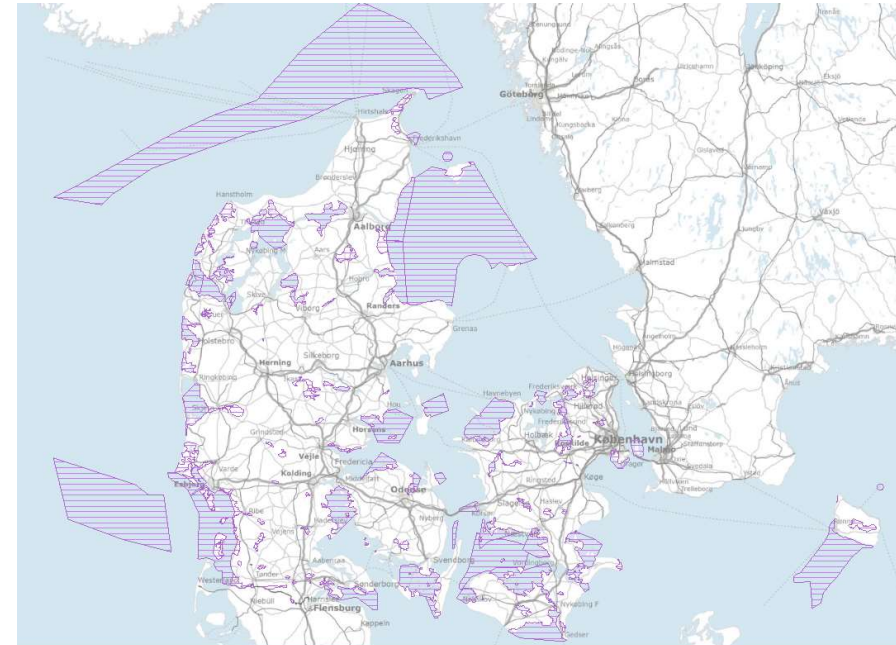
- Skagerrak - udpeget for mallebuk og storkjove
- Smålandsfarvandet - udpeget for gråstrubet lappedykker og ederfugl
- Rønne Banke - udpeget for havlit

3 markante udvidelser

- Nordvestlige Kattegat – rødstrubet lom er ny
- Sejerøbugten – udvidet for sortand
- Flensborg Fjord – udvidet for ederfugl

I områder der sammenlægges med eksisterende fuglebeskyttelsesområder vil udpegningsgrundlaget komme til at omfatte både det reviderede udpegningsgrundlag for de tidligere områder og de nye udpegningsarter.

Opdatering af udpegningsgrundlag for de nye marine områder foretages ved førstkomende lejlighed. I den forbindelse tager Miljøstyrelsen stilling til indkomne forslag modtaget ifm. den offentlige høring af habitatbekendtgørelsen.



Opdatering af udpegningsgrundlag

Eks. på tilføjelser til udpegningsgrundlag

Habitatarter

- Marsvin – tilføjet i 19 eksisterende områder (35 områder i alt)
- Gråsæl – tilføjet i 1 eksisterende område (13 områder i alt)

Naturtyper

- Rev tilføjet 4 gange (69 områder i alt)
- Bugt tilføjet 5 gange (45 områder i alt)
- Sandbanke tilføjet 8 gange (67 områder i alt)
- Kystlagune og strandsøer tilføjet 8 gange (59 områder i alt)



Gråsæl @Sune Riis Sørensen



Opdatering af udpegningsgrundlag

Tilføjede fuglearter

Ynglefugle

- Rørdrum (18), havørn (7), hedelærke (7) og blåhals (17) – er i fremgang
- Rørhøg (15) og rødrygget tornskade (28) – fremgang og bedre data

Trækfugle

- Kortnæbbet gås (7), bramgås (5) og knarand (8) – bestande er vokset
- Strandhjejle, sortklire, hvidklire og sandløber – bedre data (Vadehavet)



Sandløber


Virkemidler til gennemførelse af Natura 2000-planerne

Gennemføres grundlæggende vha. følgende virkemidler

- Lovgivning (skal sikre, at områdets bevaringsmålsætning kan opnås)
 - Konsekvensvurderinger af projekter, der kan påvirke et Natura 2000-område
 - Anmeldeordninger for aktiviteter i Natura 2000-områder
- Drift og naturforvaltning (bygger primært på diverse ordninger og frivillige aftaler)
 - Bekendtgørelse af lov om jagt og vildtforvaltning til oprettelse af vildtreservater
 - Statens egne indsatser på statsejede og marine arealer, herunder fiskeriforvaltning i Fødevarerministeriet
 - Andre EU-ordninger, fx EU-Life.

Andet kan bidrage til gennemførelse (positiv synergi) – fx

- Indsatser i Natur- og Biodiversitetspakken, fx reetablering af stenrev
- Indsatser i vandområdeplanerne
- Indsatser i den danske havstrategi



Dødningehåndkoral