



Miljø- og Fødevareministeriet
Styrelsen for Vand- og
Naturforvaltning

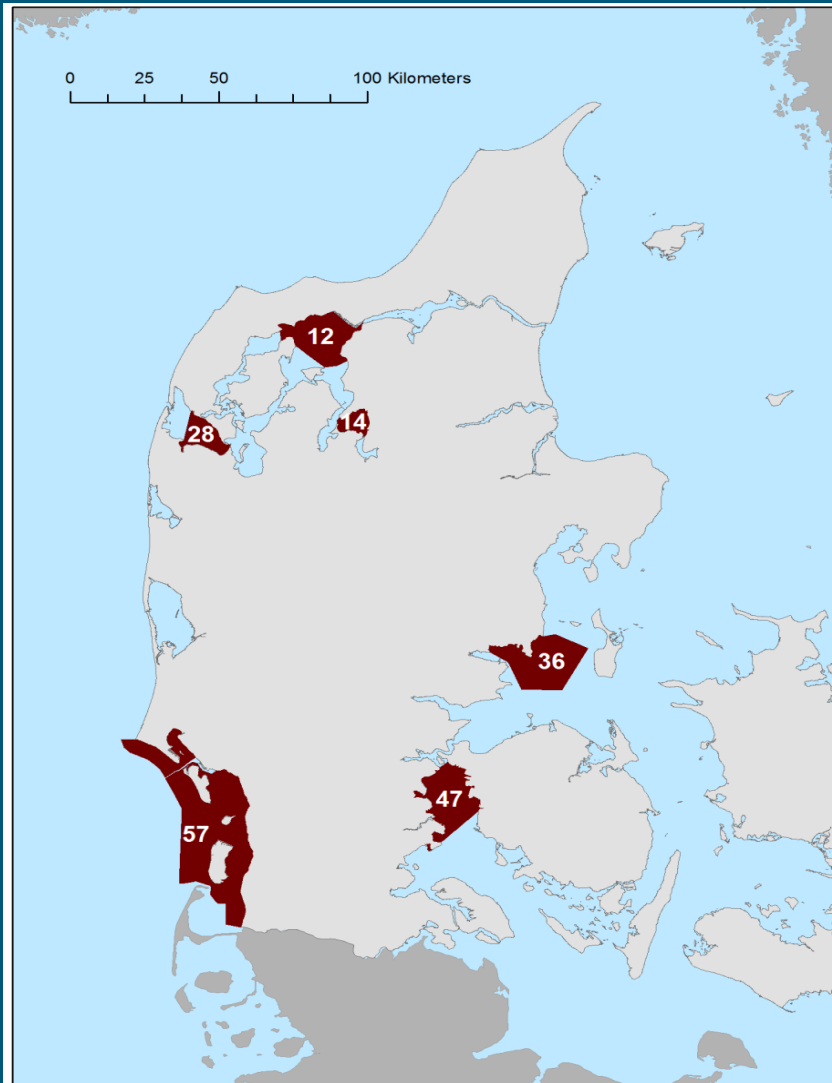
Nye måltal for fugle i seks fuglebeskyttelsesområder

Notat fra Århus Universitet 22. februar 2016



Møde i Dialogforum
14. december 2016

Marie-Louise Krawack



De 6 fugleområder

Løgstør Bredning
Lovns Bredning
Nissum Bredning
Horsens Fjord Endelave
Lillebælt
Vadehavet



Bekendtgørelse om klassificering og fastsættelse af mål for naturtilstanden i internationalenaturbeskyttelsesområder

- For hvert udpeget internationalt naturbeskyttelsesområde **fastsættes mål** for områdets naturtilstand.
- **De enkelte, udpegede områder må ikke målsættes lavere end den bedste naturtilstand, som er dokumenteret siden fuglebeskyttelsesdirektivets ikrafttræden i 1981 og habitatdirektivets ikrafttræden i 1994**

Ved målfastsættelsen skal det sikres, at tilstanden og det samlede areal af de naturtyper og levesteder for arter, som det enkelte område er udpeget for, og som i basisanalysen er klassificeret i tilstandsklasse I eller II, **er stabil eller i fremgang inden for dette område**

Foto: Daniel Bergman ©



Miljø- og Fødevareministeriet
Styrelsen for Vand- og
Naturforvaltning



Foto: Rasmus Due Nielsen ©



Foto: Daniel Bergman ©




Foto: Ib Kragh Petersen ©



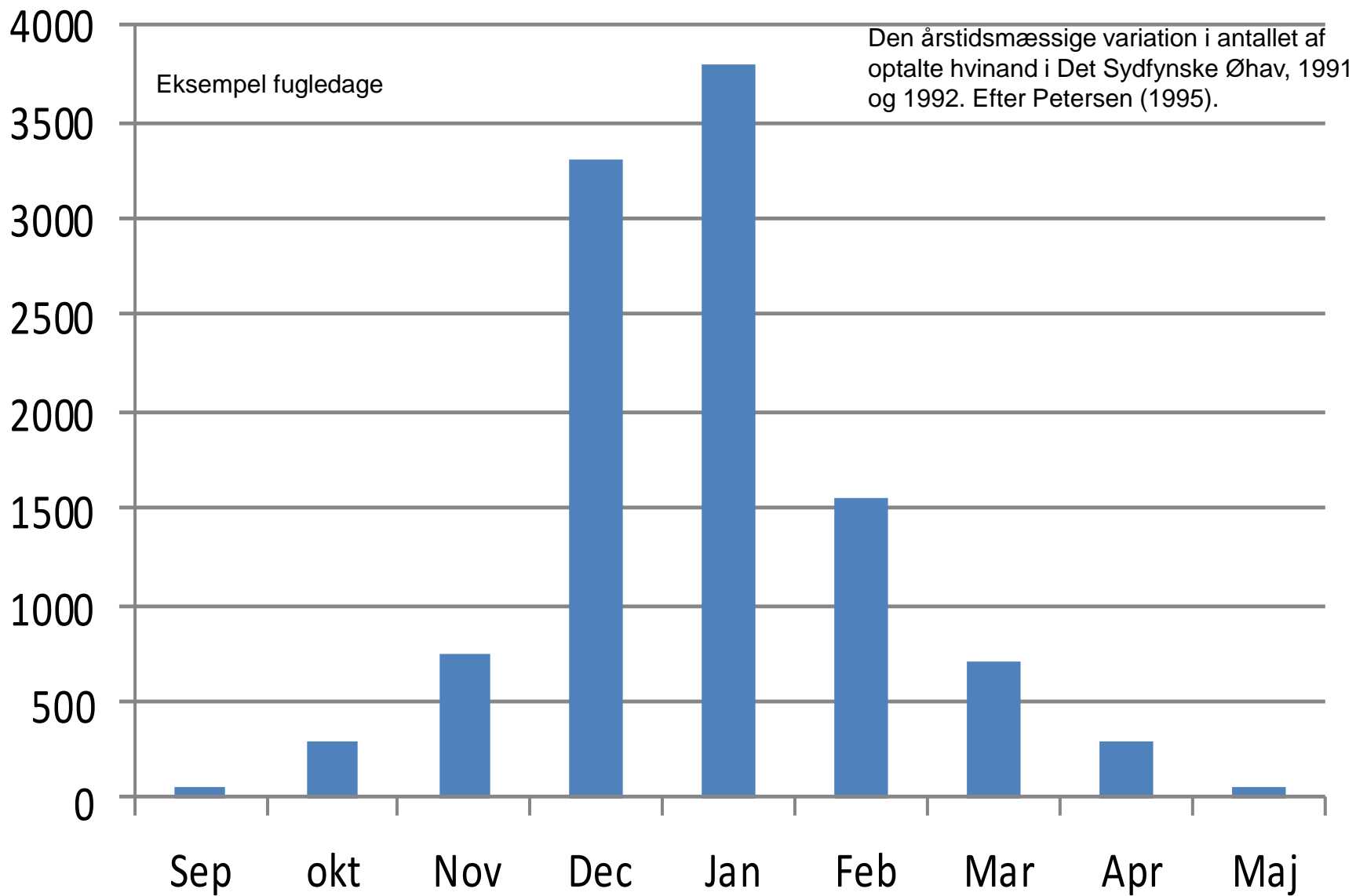
Ensartet metode til måltal

Metode 1: Gennemsnit af maksimalt antal fugle indenfor 6 års perioder (1980-2015)

Metode 2: Beregning af måltal baseret på anden information end under metode 1

Omregning til antal fugledage (antal individer x antal dage)

Data baseret på NOVANA og andre kilder fra midvintertællinger





Løgstør bredning

Udpegningsgrundlag: Hvinand (12000 fugle, 1970)

Metode 1 (1986-2014)

Måltal: 1732 (576-2663)

Fugledage: 231.065

Endvidere måltal for: Troidand, Taffeland, Bjergand,
Havlit, Ederfugl, Sortand og Fløjlsand

Lovns bredning



Miljø- og Fødevareministeriet
Styrelsen for Vand- og
Naturforvaltning

Udpegningsgrundlag: Hvinand (2005)

Metode 2 (1986-2015)

Måltal: 4700 (januar 1989, grundet få tællinger)

Fugledage: 613.970

Andre arter: ikke i nævneværdige antal

Nissum bredning



Miljø- og Fødevareministeriet
Styrelsen for Vand- og
Naturforvaltning

Udpegningsgrundlag: Hvinand (3000 fugle, 1970erne)

Metode 1 (1986-2014)

Måltal: 387

Fugledage: 50.181

Endvidere måltal for: Ederfugl, Sortand, Havlit

Horsens Fjord Endelave



Miljø- og Fødevareministeriet
Styrelsen for Vand- og
Naturforvaltning

Udpegningsgrundlag: Bjergand (på i 2005), Ederfugl (80.000), Fløjsand (3000), Hvinand (på i 2005)

Metode 1 (1986-2014)

Måltal: Bjergand 5.200
 Ederfugl 22.500
 Fløjsand 27
 Hvinand 1.100. ■

Fugledage: ca. 3,4 mio for ederfugl alene.

Endvidere måltal for: Sortand

Lillebælt



Miljø- og Fødevareministeriet
Styrelsen for Vand- og
Naturforvaltning

Udpegningsgrundlag: Bjergand (40.000), Ederfugl (40.000),
Hvinand (5000)

Metode 1 (1986-2014)

Måltal: Bjergand 6.400
Ederfugl 32.000
Hvinand 1.100



Fugledage: 4,83 mio. for ederfugl alene

Andre arter: Taffeland, Troidand, Havlit, Sortand, Fløjlsand

Udpegningsgrundlag: Ederfugl (83.000), Sortand
(200.000)

Metode 2 Sortand og Metode 1 Ederfugl (1986-2015)

Måltal: Ederfugl (23.300) ▪
 Sortand (200.000)

Fugledage: 4,52 mio for ederfugl



Miljø- og Fødevareministeriet
Styrelsen for Vand- og
Naturforvaltning

Tak for opmærksomheden